





































LEGENDA

- | | |
|---|--|
|  | MÍSTNÍ KOMUNIKACE - ASFALTOVÝ KRYT |
|  | CHODNÍK - ZÁMKOVÁ DLAŽBA |
|  | SIGNÁLNÍ A VÁROVNÉ PÁSY - RELIÉFNÍ ZÁMKOVÁ DLAŽBA |
|  | LEMOVÁNÍ Š. 0,30m - BETONOVÁ DLAŽBA 200x200mm BEZ ZKOSENÝCH HRAN |
|  | KAČÍREK - VÝPLŇ MEZI OBRUBNÍKY |
|  | BETONOVÉ OBRUBNÍKY - SILNIČNÍ 0,15x0,25m A ZÁHONOVÝ 0,05x0,20m |
|  | GEODETICKÉ ZAMĚŘENÍ STÁVAJÍCÍHO STAVU |
|  | KATASTRÁLNÍ MAPA |
|  | OBRYSY STÁVAJÍCÍCH OBJEKTŮ |
|  | HRANÝ PLOCH |
|  | HRANÝ BUDOVACÍCH PLOCH |
|  | HRANÝ ZMĚN SKLOŮ |
|  | OSA KOMUNIKACE - UL. JIŘIKOVSKÁ |
|  | OSA MÍSTNÍ KOMUNIKACE |
|  | VODOROVNÉ ZNAČENÍ |
|  | STÁVAJÍCÍ NADZEMNÍ VEDENÍ KABELŮ NÍZKÉHO NAPĚTÍ - ČEZ |
|  | STÁVAJÍCÍ NADZEMNÍ VEDENÍ KABELŮ NÍZKÉHO NAPĚTÍ - NEZNAMÝ SPRÁVCE |
|  | STÁVAJÍCÍ PODZEMNÍ VEDENÍ KABELŮ NÍZKÉHO NAPĚTÍ - ČEZ |
|  | STÁVAJÍCÍ VEDENÍ ŘÁDU JEDNOTNÉ KANALIZACE - SČVČ |
|  | STÁVAJÍCÍ VEDENÍ NEFUNKČNÍHO PLYNOVODU - RWE |
|  | STÁVAJÍCÍ VEDENÍ NÍZKOTLAKÉHO PLYNOVODU - RWE |
|  | STÁVAJÍCÍ VEDENÍ STŘEDOTLAKÉHO PLYNOVODU - RWE |
|  | STÁVAJÍCÍ PODZEMNÍ VEDENÍ METALICKÝCH NEBO OPTICKÝCH KABELŮ - O2 |
|  | STÁVAJÍCÍ NADZEMNÍ VEDENÍ METALICKÉHO NEBO OPTICKÝCH KABELŮ - O2 |
|  | STÁVAJÍCÍ PODZEMNÍ VEDENÍ KABELU VĚŘEJNÉHO OSVĚTLENÍ - MĚSTO RUMBURK |
|  | STÁVAJÍCÍ VEDENÍ VODOVODNÍHO ŘÁDU - SČVČ |

PŘESNĚ VYZNAČENÍ VŠECH PODZEMNÍCH VEDENÍ A ZAŘÍZENÍ NA POVRCHU ZAJISTI INVESTOR PODLE ZÁKONA č. 200/94 Sb. (ZÁKON O ZEMĚMĚŘIČSTVÍ), VČETNĚ POZDEJŠÍCH ZNĚNÍ.
POLOHA INŽENÝRSKÝCH SÍTÍ NA VÝKRESE JE ZAKRESLENA POUZE ORIENTAČNĚ.

INVESTOR: MĚSTO RUMBURK TRŽDA 9. KVĚTNA 1366/48 408 01 RUMBURK				INVESTOR: MĚSTO RUMBURK TRŽDA 9. KVĚTNA 1366/48 408 01 RUMBURK	
ZASTUPCE INVESTORA:				ZASTUPCE INVESTORA:	
MÍSTO: K.Ú. RUMBURK				MÍSTO: K.Ú. RUMBURK	
P.P.Č.K. 705, 727, 725/1, 726, 808, 1001/1, 1120, 1125, 2925/7, 2926/1, 2926/3, 2926/4, 2926/5 2926/6, 2926/7, 2926/8, 2926/9, 2926/10, 2926/11, 2926/12, 2926/13, 2926/14, 2926/15				P.P.Č.K. 705, 727, 725/1, 726, 808, 1001/1, 1120, 1125, 2925/7, 2926/1, 2926/3, 2926/4, 2926/5 2926/6, 2926/7, 2926/8, 2926/9, 2926/10, 2926/11, 2926/12, 2926/13, 2926/14, 2926/15	
STAVBA: ÚPRAVY SJEZDŮ DO MK, AUTOBUSOVÝCH ZASTÁVEK A PARKOVÁNÍ PŘED ZŠ PASTELKA, UL. JIŘÍKOVSKÁ, RUMBURK				STAVBA: ÚPRAVY SJEZDŮ DO MK, AUTOBUSOVÝCH ZASTÁVEK A PARKOVÁNÍ PŘED ZŠ PASTELKA, UL. JIŘÍKOVSKÁ, RUMBURK	
PROJEKTOVÁ ČÁST: B. SOUHRNNÉ ŘEŠENÍ STAVBY				PROJEKTOVÁ ČÁST: B. SOUHRNNÉ ŘEŠENÍ STAVBY	
VÝKRES: SITUACE STAVBY - SJEZDY DO MK - 7.SJEZD				VÝKRES: SITUACE STAVBY - SJEZDY DO MK - 7.SJEZD	
PROJEKTANT ČÁSTI:		AUTORIZACE:		PROJEKTANT ČÁSTI:	
ZODP. PROJEKTANT:		VYPRACOVAL:		ZODP. PROJEKTANT:	
MAREK ŘÍHA		PANEL JANOUŠEK		MAREK ŘÍHA	
DATUM:		ČÍSLO ZKAZKY:		DATUM:	
04/2023		2014250		04/2023	
MĚŘÍTKO:		STUPEŇ PD:		MĚŘÍTKO:	
1:250		DPS		1:250	
ČÍSLO VÝKRESU:		REVIZE:		ČÍSLO VÝKRESU:	
B.2.7.				B.2.7.	
www.proprojekt.cz				www.proprojekt.cz	
GENERÁLNÍ PROJEKTANT:		AUTORIZACE:		GENERÁLNÍ PROJEKTANT:	
					
PROJEKTOVÁNÍ STAVBY ■ INŽENÝRSKÁ ČINNOST ■ DOZOROVÁNÍ STAVBY		AUTORIZACE:		PROJEKTOVÁNÍ STAVBY ■ INŽENÝRSKÁ ČINNOST ■ DOZOROVÁNÍ STAVBY	
www.proprojekt.cz				www.proprojekt.cz	
PROJEKT S.R.O. Komenského 1173 408 01 Rumburk T: 412 332 317 projekce@proprojekt.cz		AUTORIZACE:		PROJEKT S.R.O. Komenského 1173 408 01 Rumburk T: 412 332 317 projekce@proprojekt.cz	